







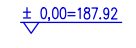
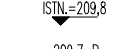


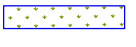








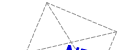

ZAGOSPODAROWANIE DZIAŁEK NR 110/4 I 110/5
PLACE I DROGI
KEBŁÓW
SKALA 1:500

Poświadczam, że niniejszy dokument został opracowany w wyniku prac geodezyjnych i kartograficznych, których rezultaty zawiera operat techniczny pozytywnie zweryfikowany. Jednocześnie informuję, że jestem świadomy odpowiedzialności karnej za złożenie fałszywego oświadczenia	
Identyfikator zgłoszenia prac geodezyjnych	WG.6640.1108.2024
Organ służby geodezyjnej, który otrzymał zgłoszenie	Starosta Świdnicki
Wykonawca prac geodezyjnych	Geodeta Rafał Nowosad ul. Irysowa 10, 21-040 Kalinówka NIP 862-143-15-45, REGON 060424868 tel. 607 477 225
Nr oraz data sporządzenia dokumentu zawierającego wynik pozytywnej weryfikacji	P.0617.2024.1010 z dnia 2024.07.29 Nr Protokołu WG.6640.1108.2024;1
Imię i nazwisko oraz nr uprawnień zawodowych kierownika prac	 Rafał Nowosad upr. geod. nr 18854

MAPA DO CELÓW PROJEKTOWYCH	
Dziatka	WG.6640.1108.2024
Nazwa miejscowości	110/4 110/5
Jednostka ewidencyjna	identyfikator 061703_5 nazwa Piaski Gmina
Obreń ewidencyjny	identyfikator 061703_5.0017 nazwa Kębłów
Skala mapy	1 : 500
Sekcja mapy	8.14.9.10.09.4.4 8.14.9.10.09.4.2
Nazwa układu współrzędnych	prostokątnych płaskich układu wysokości Amsterdam
Informacje o służebnościach gruntowych mających wpływ na zagospodarowanie gruntów, zlokalizowanych w granicach projektowanej inwestycji	nie badano
Data opracowania mapy	25.07.2024 r.
Nie wyklucza się istnienia w terenie innych nie wykazanych na niniejszej mapie urządzeń podziemnych, które nie były zgłoszone do inwentaryzacji.	Wszelkie trwale obiekty budowlane podlegają wytyczeniu oraz geodezyjnej inwentaryzacji przez jednostki wykonawstwa geodezyjnego.

Geodeta Rafał Nowosad
ul. Irysowa 10, 21-040 Kalinówka
NIP 862-143-15-45, REGON 060424868
tel. 607 477 225


Rafał Nowosad
upr. geod. nr 18854
Imię i nazwisko oraz nr uprawnień zawodowych kierownika prac

OZNACZENIA:	
	- GRANICA OPRACOWANIA
	- GRANICA DZIAŁKI
	- WJAZD NA TEREN
	- PROJEKTOWANE UTWARDZENIA
	- ISTNIEJĄCY BUDYNEK DO ROZBIÓRKI
	- BUDYNEK PROJEKTOWANY
	- WEJŚCIE DO BUDYNKU
	- LICZBA KONDYGNACJI
	- PROJ. RZĘDNA POSADOWIENIA PARTERU
	- ISTN. RZĘDNA TERENU
	- PROJ. RZĘDNA TERENU
	- LINIA ROZGRANICZAJĄCA
	- LINIA ZABUDOWY
	- TEREN ZIELONY
	- PROJEKTOWANE OGRODZENIE
	- ISTNIEJĄCE OGRODZENIE DO ROZBIÓRKI
	- BRAMA WJAZDOWA PRZESÓWNA
	- KONTENERY NA ODPADY USTAWIANE NA KOSTCE BETONOWEJ
	- MUROWANY OTWARTY BOKS NA ODPADY O WYM. 5,00 x 8,70 m, WYS. 1,20 m
	- PROJEKTOWANE MIEJSCA POSTOJOWE W TYM DLA OSÓB NPS
	- WAGA ZAGŁĘBIONA 16x3m

ZESTAWIENIE POWIERZCHNI:	
- POWIERZCHNIA DZIAŁKI	- 3442,0m ²
- POWIERZCHNIA ZABUDOWY ISTNIEJĄCEJ PRZEZNACZONEJ DO ROZBIÓRKI	- 412,0m ²
- POWIERZCHNIA ZABUDOWY PROJEKTOWANEJ	- 271,5m ²
- POWIERZCHNIA UTWARDZEŃ PROJEKTOWANYCH	- 2134,1m ²
- POWIERZCHNIA TERENÓW ZIELONYCH	- 1036,4m ²
W TYM:	
- POWIERZCHNIA ZABUDOWY	- 271,5m ² - 7,9%
- TEREN UTWARDZONY	- 2134,1m ² - 62,0%
- POWIERZCHNIA TERENU ZIELONEGO	- 1036,4m ² - 30,1%
- BIOLOGICZNIE CZYNNY	- 1036,4m ² - 30,1%
PROJEKTOWANA POW. UTWARDZONA NA DZIAŁCE NR 110/5 - 400m ²	

Tytuł rysunku:	Zagospodarowanie terenu
Nr rysunku:	2
Skala:	1:500
Nazwa obiektu budowlanego:	BIRO I PLAC Budowa punktu selektywnej zbiórki odpadów komunalnych w Piaskach z budynkiem do obsługi i wiatą z bokami oraz z zewnętrzną instalacją kanalizacyjną sanitarną ze szczelnym zbiornikiem na ścieki, instalacją kanalizacji deszczowej ze szczelnymi zbiornikami na wody deszczowe, zewnętrzną linią kablową, uwarunkowaniem z miejscami postojowymi, wagą i ogrodzeniem
Projektował:	inż. Marek Śmiełanka, upr. bud. nr LUB/0179/PW00/07 do projektowania i kierowania robotami budowlanymi bez ograniczeń w specjalności drogowej
Data:	LIPIEC - WRZESIEŃ 2024